

PROVINCIA DI MODENA

Area Lavori Pubblici

Direttore Ing. Alessandro Manni

Servizio Lavori Speciali e Manutenzione Opere Pubbliche

telefono 059 209 623 fax 059 343 706

viale Jacopo Barozzi 340 - 41124 Modena c.f. e p.i. 01375710363

centralino 059 209 111 www.provincia.modena.it provinciadi.modena@cert.provincia.modena.it

Servizio Certificato UNI EN ISO 9001:2008 - Registrazione N. 3256 -A-

POTENZIAMENTO DEL COLLEGAMENTO FRA
S.S. n° 12 "ABETONE - BRENNERO" E S.P. n° 413 "ROMANA"
CON NUOVO PONTE SUL FIUME SECCHIA IN LOCALITA' PASSO DELL'UCCELLINO
1° LOTTO
ALLARGAMENTO DELLA S.P. n° 413 NEL TRATTO COMPRESO FRA IL
SISTEMA TANGENZIALE DI MODENA E LA S.P. n° 13 DI CAMPOGALLIANO

PROGETTO ESECUTIVO

RIFERIMENTO ELABORATO

PE 06.c

STATO DI FATTO:
MONOGRAFIE CAPOSALDI

PROT. n° 4793

SCALA

DATA APRILE 2018

CL. 11.15.02

DEL 14 FEB. 2019

FASC. 65 SUB /

revisione	data	descrizione	redatto	controllato	approvato



ubicazione intervento

RESPONSABILE DEL PROCEDIMENTO

Dott. Ing. Alessandro Manni

PROGETTISTA

Dott. Ing. Eugenio Santi

COLLABORATORI ALLA PROGETTAZIONE

Geom. Alberto Garuti

Geom. Eleonora Montaguti

Geom. Paolo Lancellotti

COORDINATORE IN MATERIA DI SICUREZZA E DI SALUTE DURANTE LA
PROGETTAZIONE DELL'OPERA

Dott. Ing. Eugenio Santi





Provincia di Modena

Area Lavori Pubblici - Lavori Speciali e Manutenzione Opere Pubbliche

POTENZIAMENTO DEL COLLEGAMENTO FRA
S.S. n°12 "ABETONE - BRENNERO" E S.P. n° 413 "ROMANA"
CON NUOVO PONTE SUL FIUME SECCHIA IN LOCALITA' PASSO DELL'UCCELLINO

1° LOTTO
ALLARGAMENTO DELLA S.P. n°413 NEL TRATTO COMPRESO FRA IL SISTEMA
TANGENZIALE DI MODENA E LA S.P. n° 13 "DI CAMPOGALLIANO"

Caposaldo

CS1

DESCRIZIONE

chiodo in acciaio su aiuola spartitraffico rotatoria

COMUNE

Modena

DATA RILIEVO

29-08-2012

COORDINATE

EST

1650216.949

NORD

4948921.395

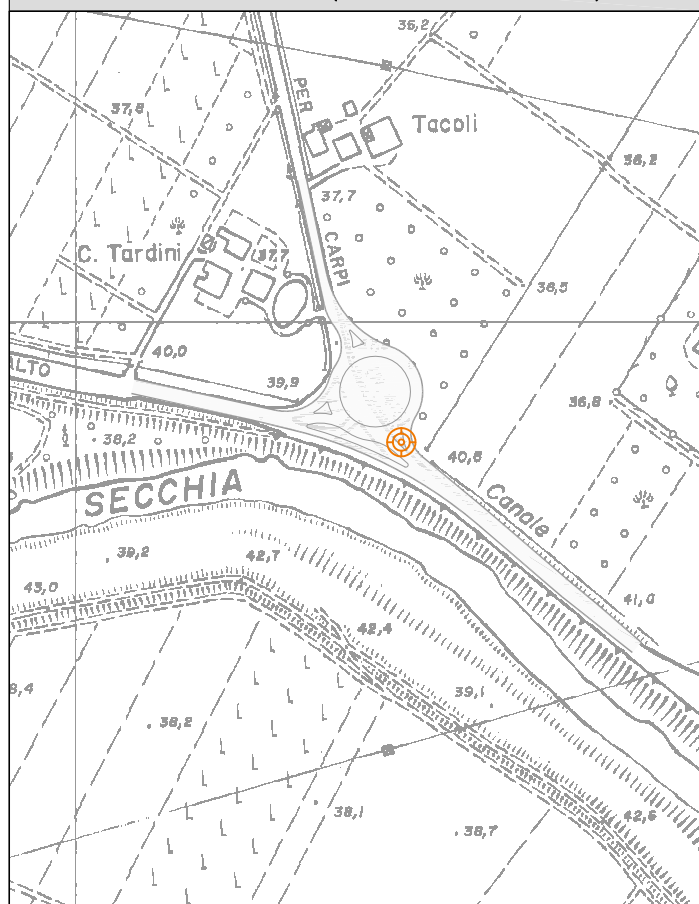
QUOTA

39.284

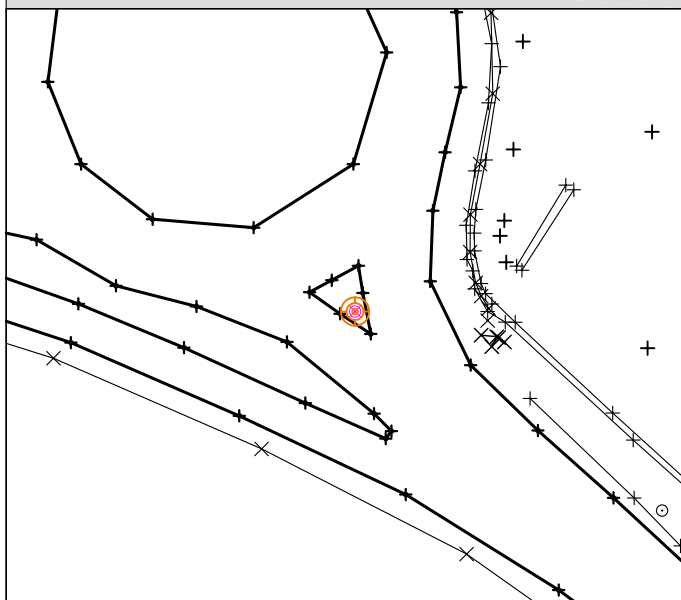
FOTOGRAFIA



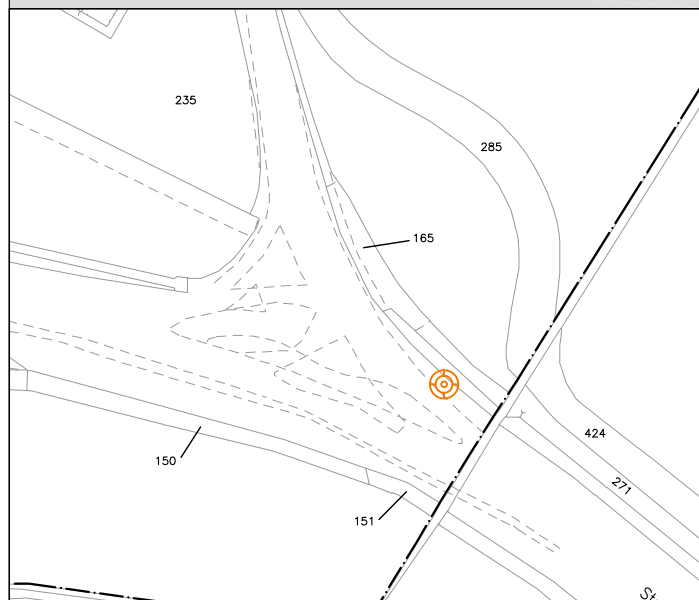
C.T.R. 1:5000 (elemento 201111)



SCHIZZO MONOGRAFICO 1:1000



PLANIMETRIA CATASTALE 1:2000





Provincia di Modena

Area Lavori Pubblici - Lavori Speciali e Manutenzione Opere Pubbliche

POTENZIAMENTO DEL COLLEGAMENTO FRA
S.S. n°12 "ABETONE - BRENNERO" E S.P. n° 413 "ROMANA"
CON NUOVO PONTE SUL FIUME SECCHIA IN LOCALITA' PASSO DELL'UCCELLINO

1° LOTTO
ALLARGAMENTO DELLA S.P. n°413 NEL TRATTO COMPRESO FRA IL SISTEMA
TANGENZIALE DI MODENA E LA S.P. n° 13 "DI CAMPOGALLIANO"

Caposaldo

CS₂

DESCRIZIONE

chiodo in acciaio su asfalto pista ciclabile

COMUNE

Modena

DATA RILIEVO

29-08-2012

COORDINATE

EST

1650298.133

NORD

4948839.745

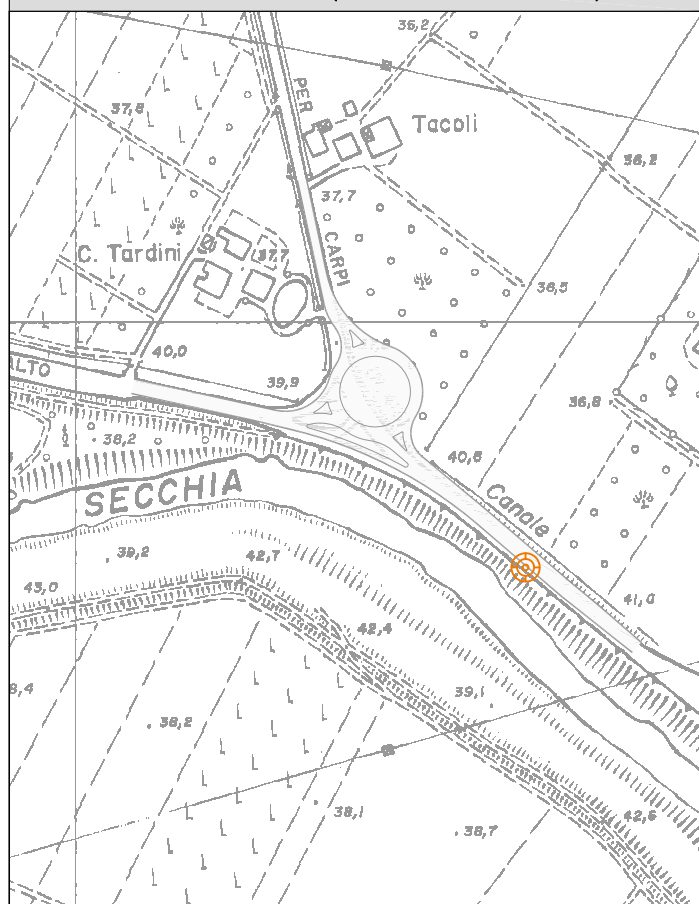
QUOTA

40.241

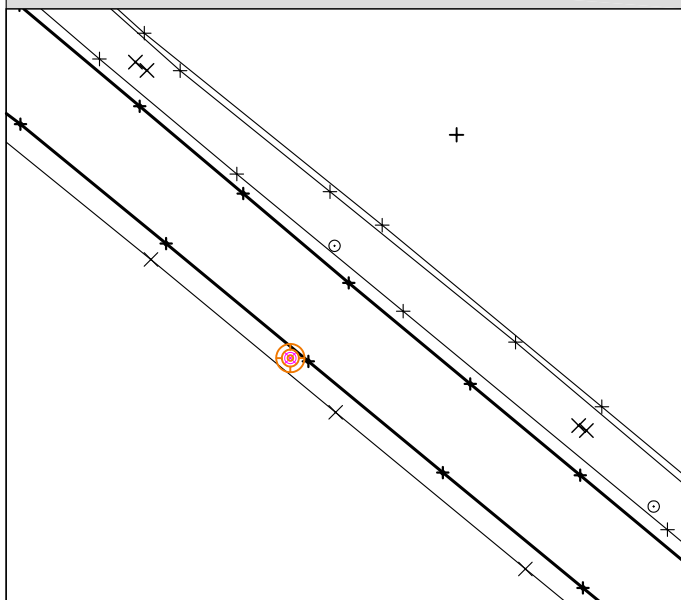
FOTOGRAFIA



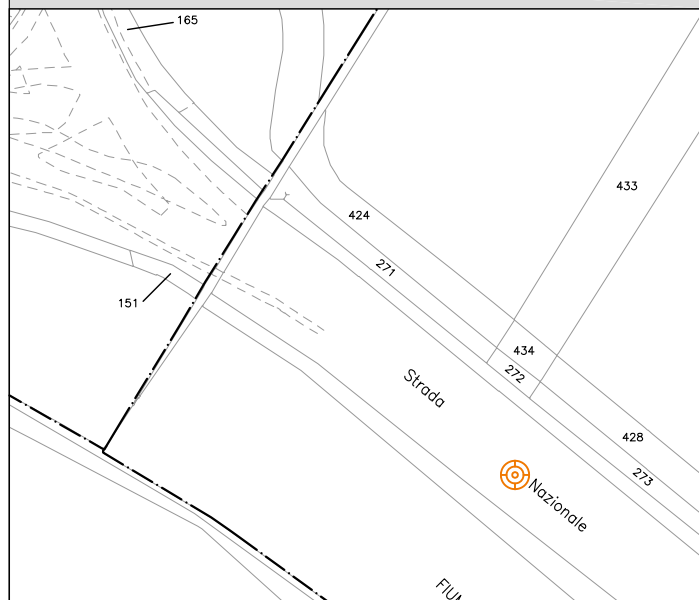
C.T.R. 1:5000 (elemento 201111)



SCHIZZO MONOGRAFICO 1:1000



PLANIMETRIA CATASTALE 1:2000





Provincia di Modena

Area Lavori Pubblici - Lavori Speciali e Manutenzione Opere Pubbliche

POTENZIAMENTO DEL COLLEGAMENTO FRA
S.S. n°12 "ABETONE - BRENNERO" E S.P. n° 413 "ROMANA"
CON NUOVO PONTE SUL FIUME SECCHIA IN LOCALITA' PASSO DELL'UCCELLINO

1° LOTTO
ALLARGAMENTO DELLA S.P. n°413 NEL TRATTO COMPRESO FRA IL SISTEMA
TANGENZIALE DI MODENA E LA S.P. n° 13 "DI CAMPOGALLIANO"

Caposaldo

CS₃

DESCRIZIONE

chiodo in acciaio su asfalto pista ciclabile

COMUNE

Modena

DATA RILIEVO

29-08-2012

COORDINATE

EST

1650399.022

NORD

4948755.145

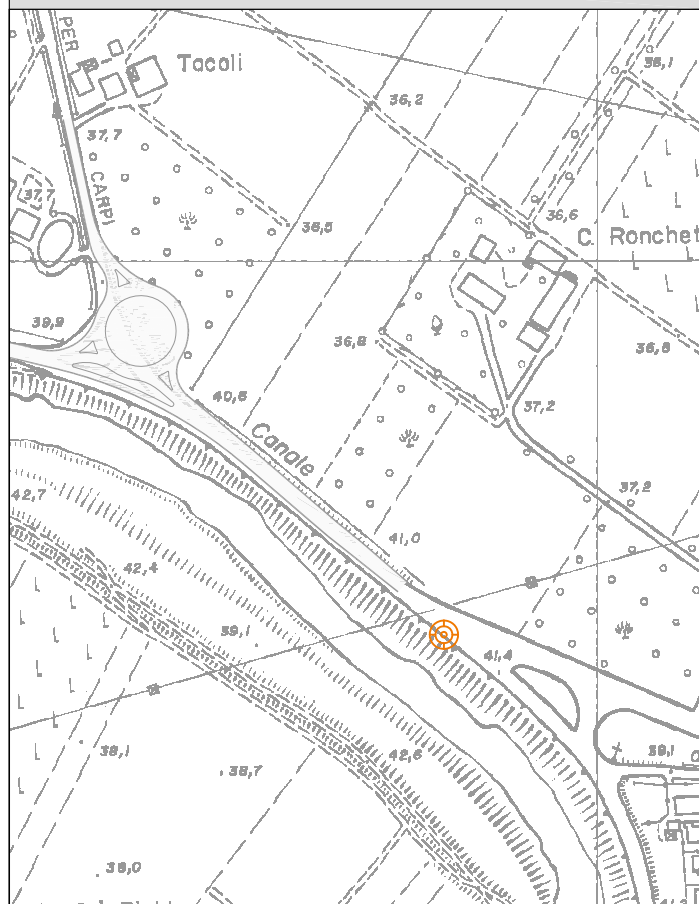
QUOTA

40.182

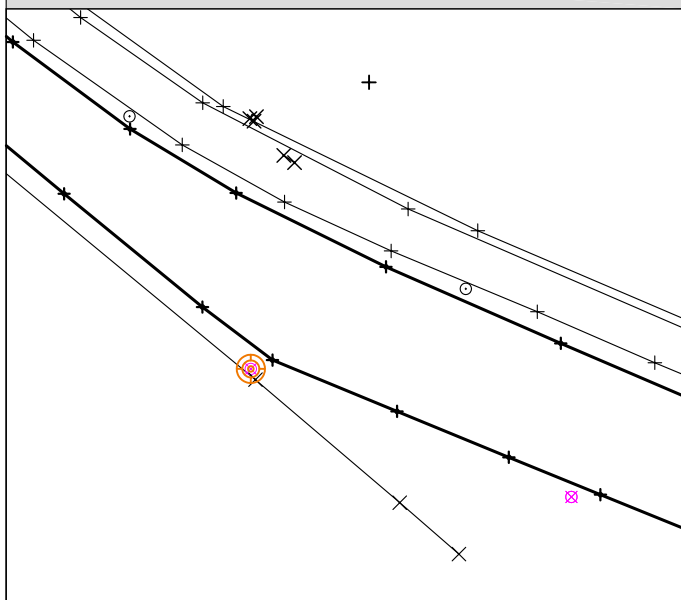
FOTOGRAFIA



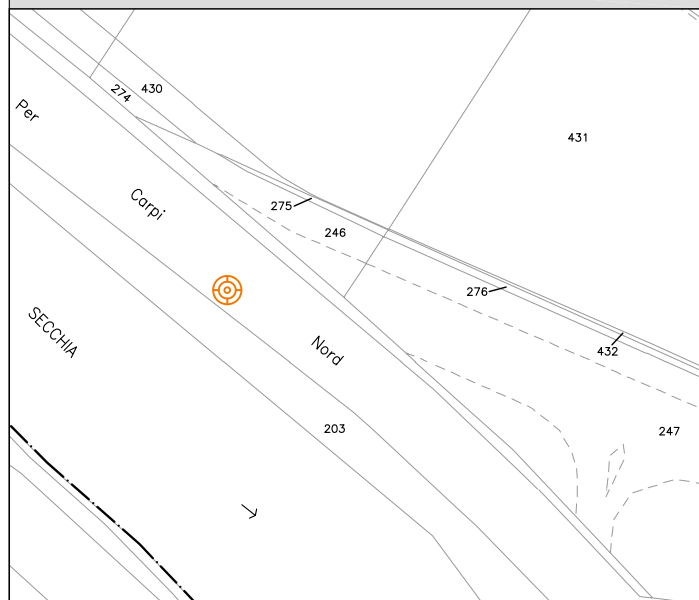
C.T.R. 1:5000 (elemento 201111)



SCHIZZO MONOGRAFICO 1:1000



PLANIMETRIA CATASTALE 1:2000





Provincia di Modena

Area Lavori Pubblici - Lavori Speciali e Manutenzione Opere Pubbliche

POTENZIAMENTO DEL COLLEGAMENTO FRA
S.S. n°12 "ABETONE - BRENNERO" E S.P. n° 413 "ROMANA"
CON NUOVO PONTE SUL FIUME SECCHIA IN LOCALITA' PASSO DELL'UCCELLINO

1° LOTTO
ALLARGAMENTO DELLA S.P. n°413 NEL TRATTO COMPRESO FRA IL SISTEMA
TANGENZIALE DI MODENA E LA S.P. n° 13 "DI CAMPOGALLIANO"

Caposaldo

CS4

DESCRIZIONE

chiodo in acciaio su asfalto pista ciclabile

COMUNE

Modena

DATA RILIEVO

29-08-2012

COORDINATE

EST

1650441.405

NORD

4948738.218

QUOTA

40.000

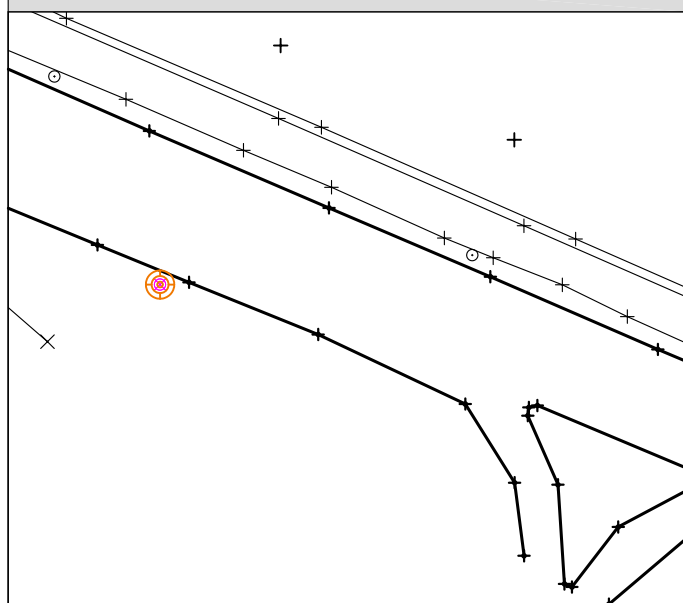
FOTOGRAFIA



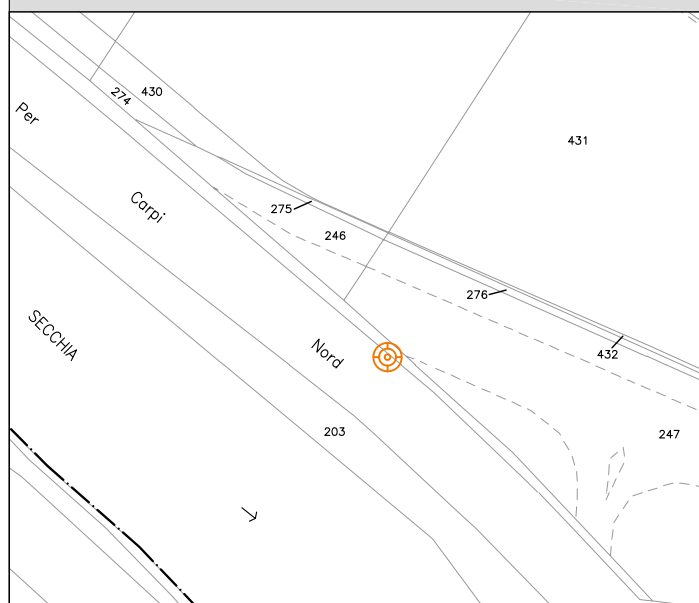
C.T.R. 1:5000 (elemento 201111)



SCHIZZO MONOGRAFICO 1:1000



PLANIMETRIA CATASTALE 1:2000





Provincia di Modena

Area Lavori Pubblici - Lavori Speciali e Manutenzione Opere Pubbliche

POTENZIAMENTO DEL COLLEGAMENTO FRA
S.S. n°12 "ABETONE - BRENNERO" E S.P. n° 413 "ROMANA"
CON NUOVO PONTE SUL FIUME SECCHIA IN LOCALITA' PASSO DELL'UCCELLINO

1° LOTTO
ALLARGAMENTO DELLA S.P. n°413 NEL TRATTO COMPRESO FRA IL SISTEMA
TANGENZIALE DI MODENA E LA S.P. n° 13 "DI CAMPOGALLIANO"

Caposaldo

CS5

DESCRIZIONE

chiodo in acciaio su aiuola svincolo per Villanova

COMUNE

Modena

DATA RILIEVO

29-08-2012

COORDINATE

EST

1650706.449

NORD

4948624.503

QUOTA

38.442

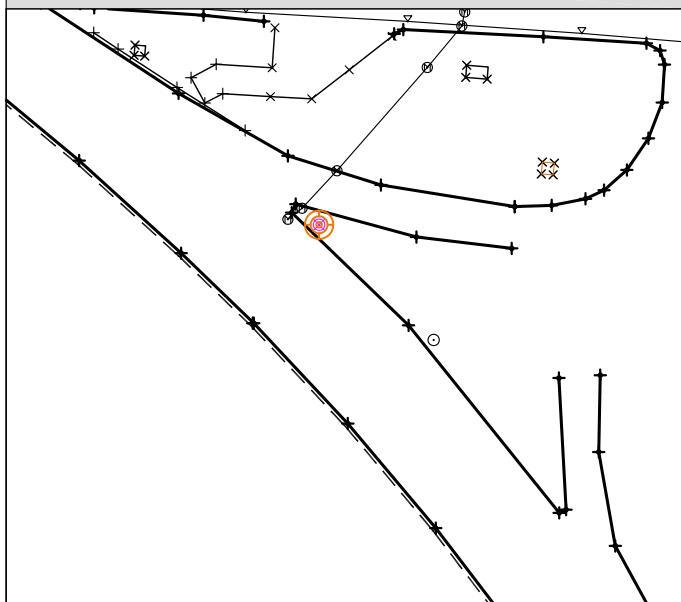
FOTOGRAFIA



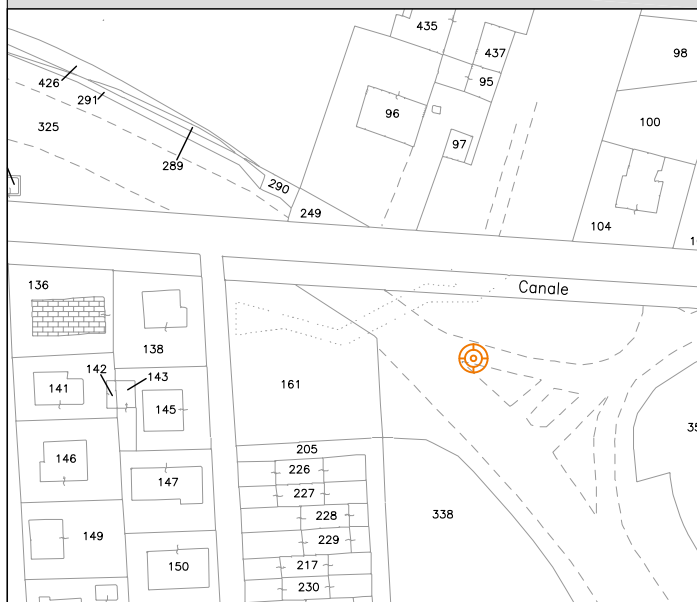
C.T.R. 1:5000 (elemento 201111)



SCHIZZO MONOGRAFICO 1:1000



PLANIMETRIA CATASTALE 1:2000





Provincia di Modena

Area Lavori Pubblici - Lavori Speciali e Manutenzione Opere Pubbliche

POTENZIAMENTO DEL COLLEGAMENTO FRA
S.S. n°12 "ABETONE - BRENNERO" E S.P. n° 413 "ROMANA"
CON NUOVO PONTE SUL FIUME SECCHIA IN LOCALITA' PASSO DELL'UCCELLINO

1° LOTTO
ALLARGAMENTO DELLA S.P. n°413 NEL TRATTO COMPRESO FRA IL SISTEMA
TANGENZIALE DI MODENA E LA S.P. n° 13 "DI CAMPOGALLIANO"

Caposaldo

CS6

DESCRIZIONE

chiodo in acciaio su marciapiede piazzola autobus

COMUNE

Modena

DATA RILIEVO

29-08-2012

COORDINATE

EST

1650609.826

NORD

4948690.057

QUOTA

38.515

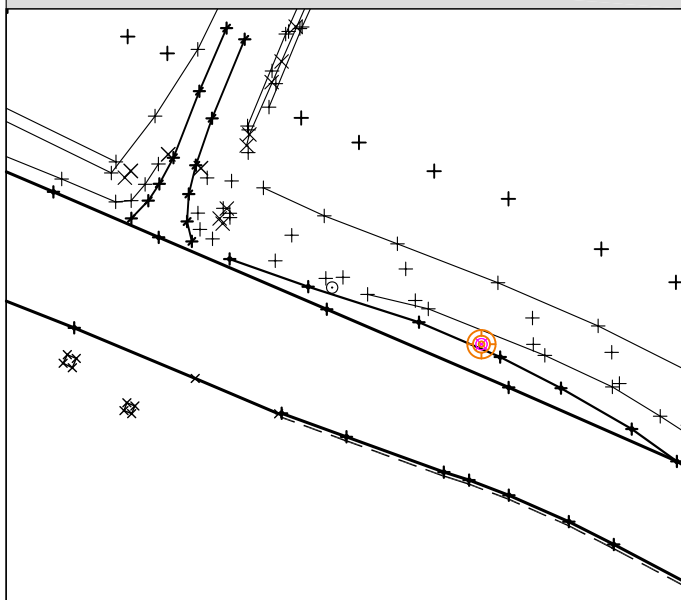
FOTOGRAFIA



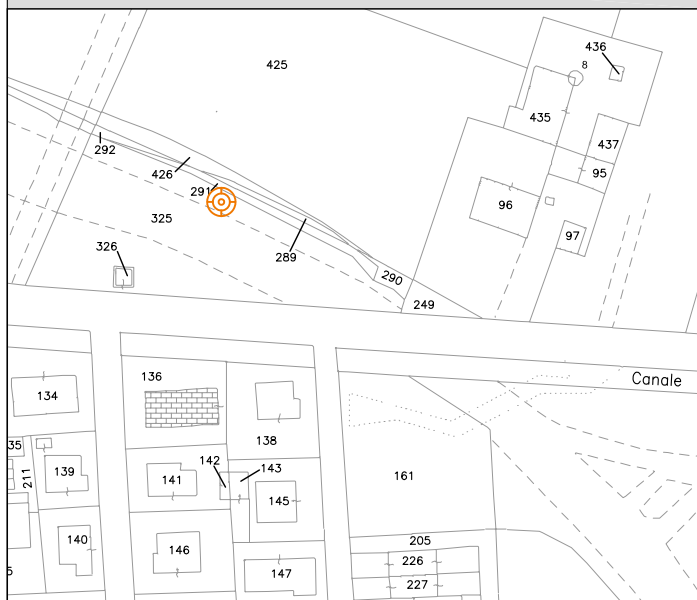
C.T.R. 1:5000 (elemento 201111)



SCHIZZO MONOGRAFICO 1:1000



PLANIMETRIA CATASTALE 1:2000





Provincia di Modena

Area Lavori Pubblici - Lavori Speciali e Manutenzione Opere Pubbliche

POTENZIAMENTO DEL COLLEGAMENTO FRA
S.S. n°12 "ABETONE - BRENNERO" E S.P. n° 413 "ROMANA"
CON NUOVO PONTE SUL FIUME SECCHIA IN LOCALITA' PASSO DELL'UCCELLINO

1° LOTTO
ALLARGAMENTO DELLA S.P. n°413 NEL TRATTO COMPRESO FRA IL SISTEMA
TANGENZIALE DI MODENA E LA S.P. n° 13 "DI CAMPOGALLIANO"

Caposaldo

CS7

DESCRIZIONE

picchetto di ferro a lato stradello privato

COMUNE

Modena

DATA RILIEVO

29-08-2012

COORDINATE

EST

1650598.896

NORD

4948769.025

QUOTA

36.185

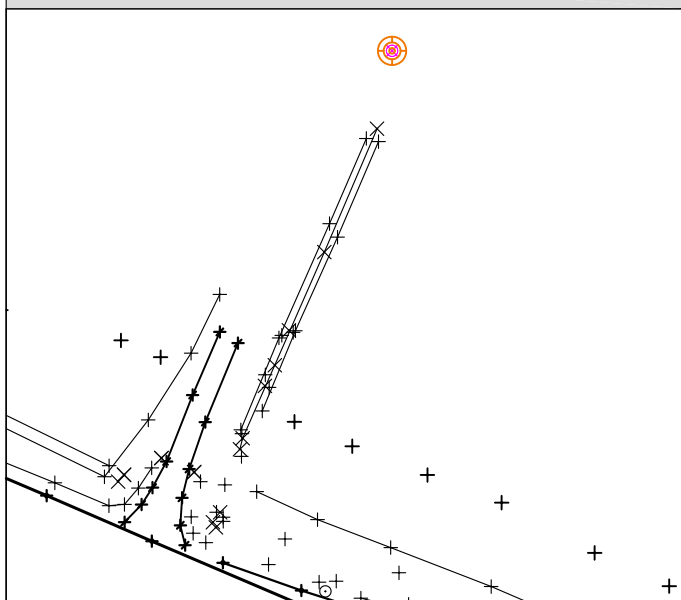
FOTOGRAFIA



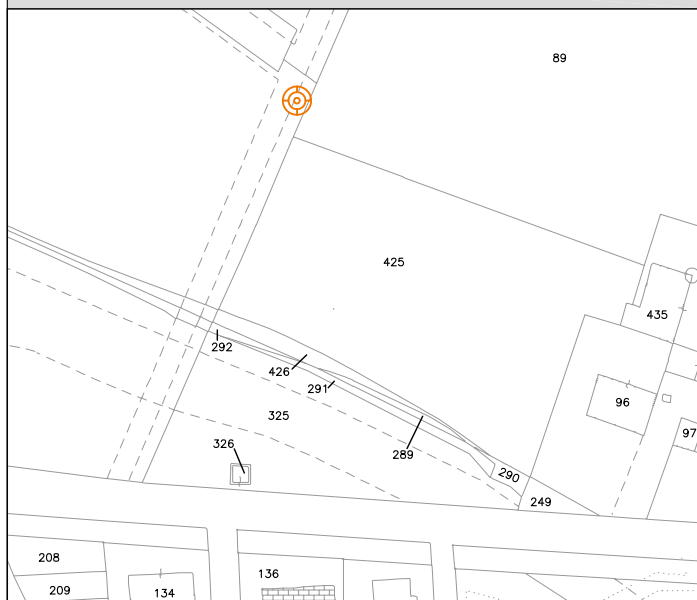
C.T.R. 1:5000 (elemento 201111)



SCHIZZO MONOGRAFICO 1:1000



PLANIMETRIA CATASTALE 1:2000





Provincia di Modena

Area Lavori Pubblici - Lavori Speciali e Manutenzione Opere Pubbliche

POTENZIAMENTO DEL COLLEGAMENTO FRA
S.S. n°12 "ABETONE - BRENNERO" E S.P. n° 413 "ROMANA"
CON NUOVO PONTE SUL FIUME SECCHIA IN LOCALITA' PASSO DELL'UCCELLINO

1° LOTTO
ALLARGAMENTO DELLA S.P. n°413 NEL TRATTO COMPRESO FRA IL SISTEMA
TANGENZIALE DI MODENA E LA S.P. n° 13 "DI CAMPOGALLIANO"

Caposaldo

CS8

DESCRIZIONE

chiodo in acciaio su aiuola spartitraffico rotatoria

COMUNE

Modena

DATA RILIEVO

17-01-2014

COORDINATE

EST

1650185.311

NORD

4948985.693

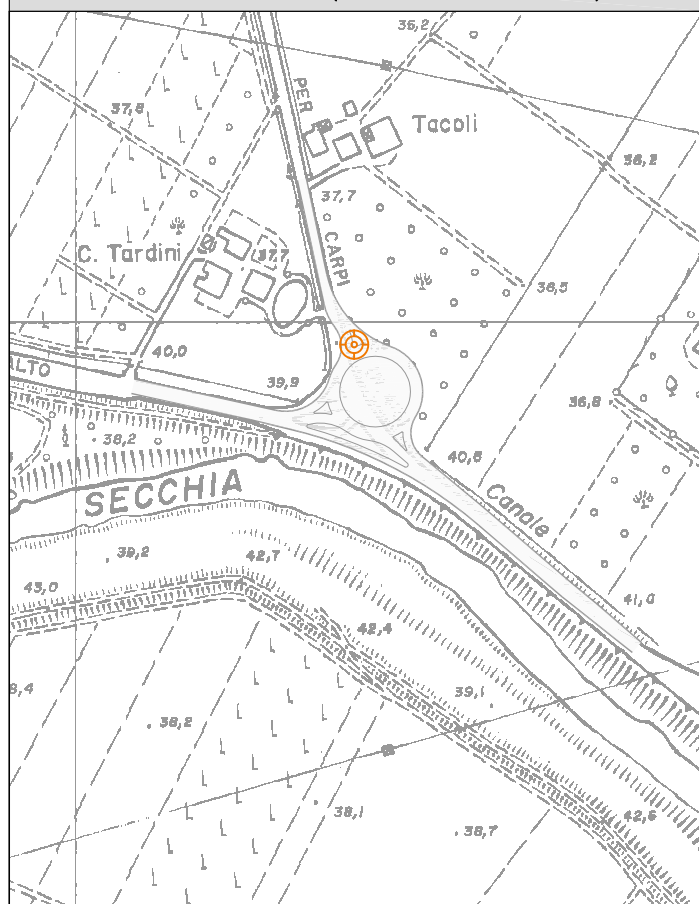
QUOTA

37.731

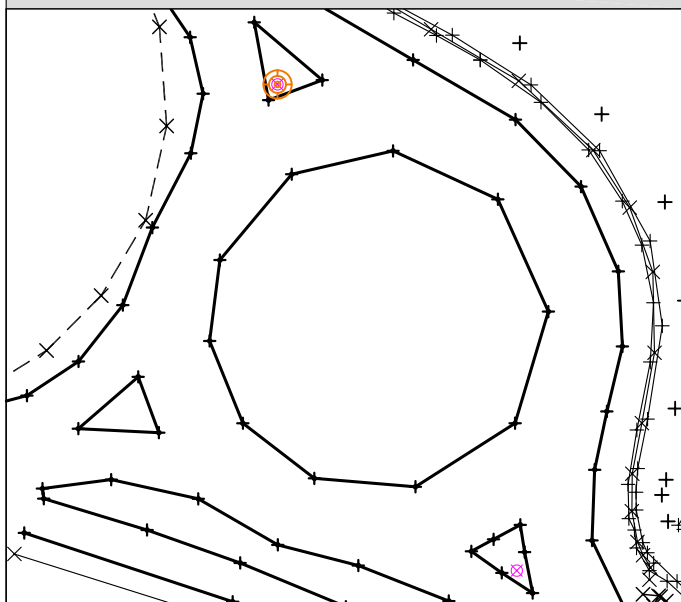
FOTOGRAFIA



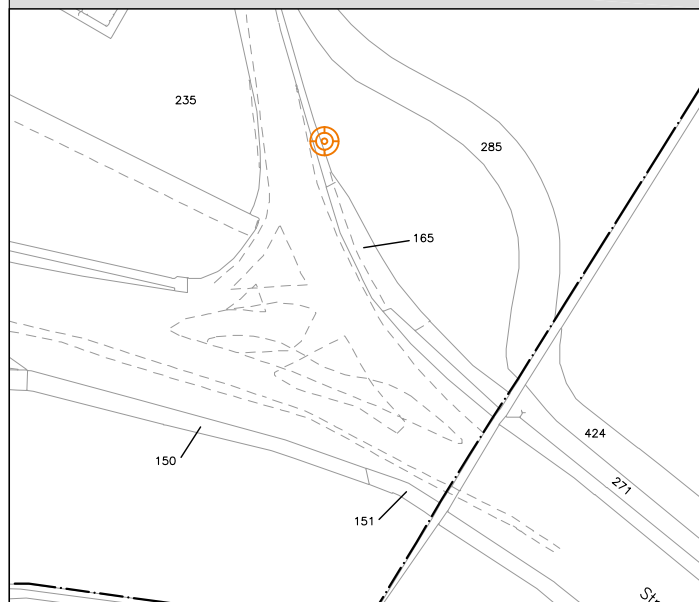
C.T.R. 1:5000 (elemento 201111)



SCHIZZO MONOGRAFICO 1:1000



PLANIMETRIA CATASTALE 1:2000





Provincia di Modena

Area Lavori Pubblici - Lavori Speciali e Manutenzione Opere Pubbliche

POTENZIAMENTO DEL COLLEGAMENTO FRA
S.S. n°12 "ABETONE - BRENNERO" E S.P. n° 413 "ROMANA"
CON NUOVO PONTE SUL FIUME SECCHIA IN LOCALITA' PASSO DELL'UCCELLINO

1° LOTTO
ALLARGAMENTO DELLA S.P. n°413 NEL TRATTO COMPRESO FRA IL SISTEMA
TANGENZIALE DI MODENA E LA S.P. n° 13 "DI CAMPOGALLIANO"

Caposaldo

CS9

DESCRIZIONE

picchetto di ferro nell'accesso privato

COMUNE

Modena

DATA RILIEVO

17-01-2014

COORDINATE

EST

1650132.517

NORD

4949145.994

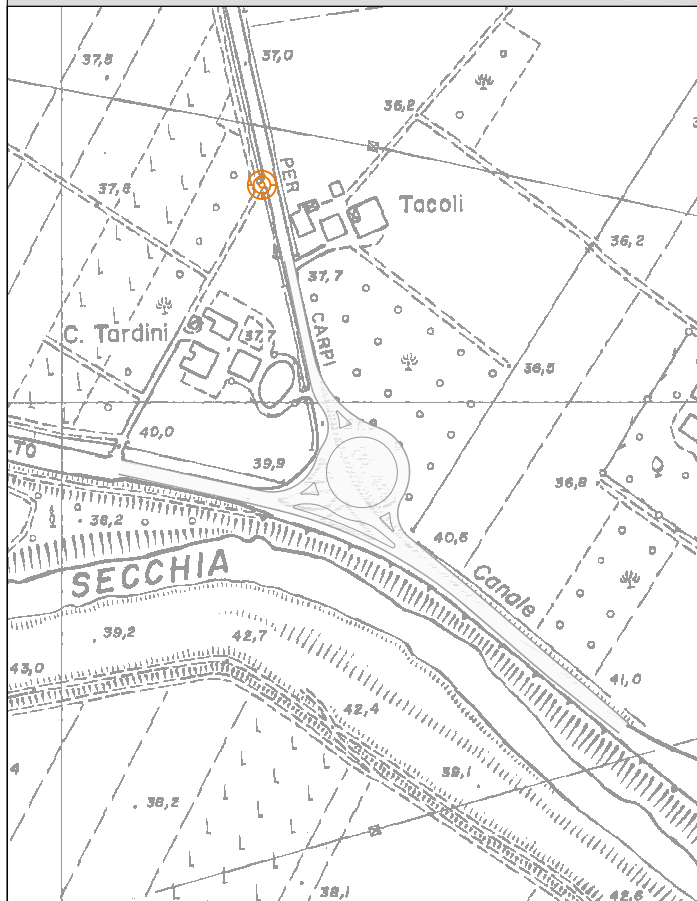
QUOTA

36.779

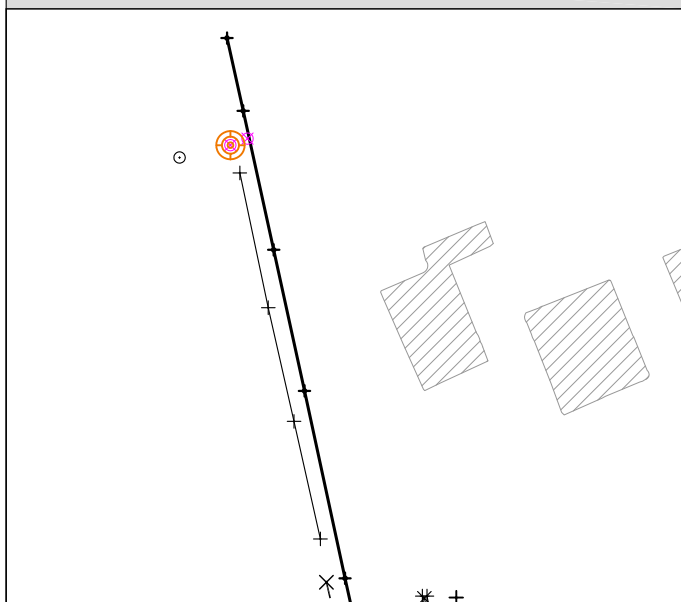
FOTOGRAFIA



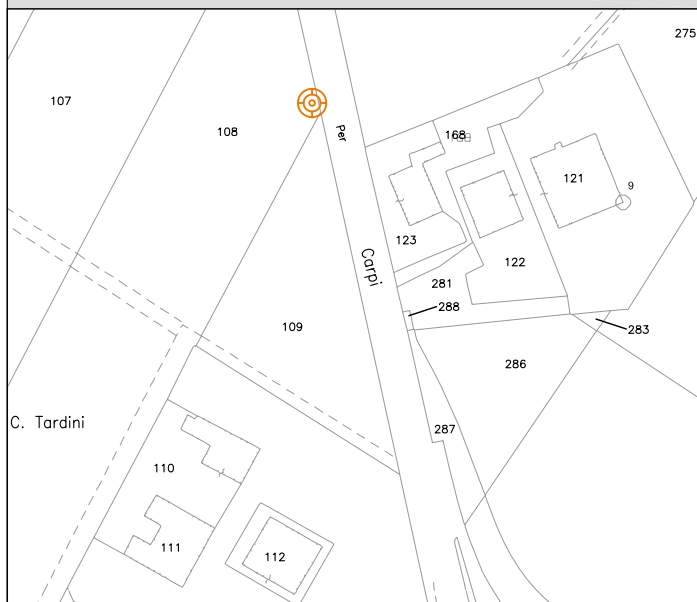
C.T.R. 1:5000 (elemento 201111)



SCHIZZO MONOGRAFICO 1:1000



PLANIMETRIA CATASTALE 1:2000





Provincia di Modena

Area Lavori Pubblici - Lavori Speciali e Manutenzione Opere Pubbliche

POTENZIAMENTO DEL COLLEGAMENTO FRA
S.S. n°12 "ABETONE - BRENNERO" E S.P. n° 413 "ROMANA"
CON NUOVO PONTE SUL FIUME SECCHIA IN LOCALITA' PASSO DELL'UCCELLINO

1° LOTTO
ALLARGAMENTO DELLA S.P. n°413 NEL TRATTO COMPRESO FRA IL SISTEMA
TANGENZIALE DI MODENA E LA S.P. n° 13 "DI CAMPOGALLIANO"

Caposaldo

CS11

DESCRIZIONE

chiodo in acciaio su ciglio asfalto

COMUNE

Modena

DATA RILIEVO

26-04-2017

COORDINATE

EST

1650134.785

NORD

4949146.852

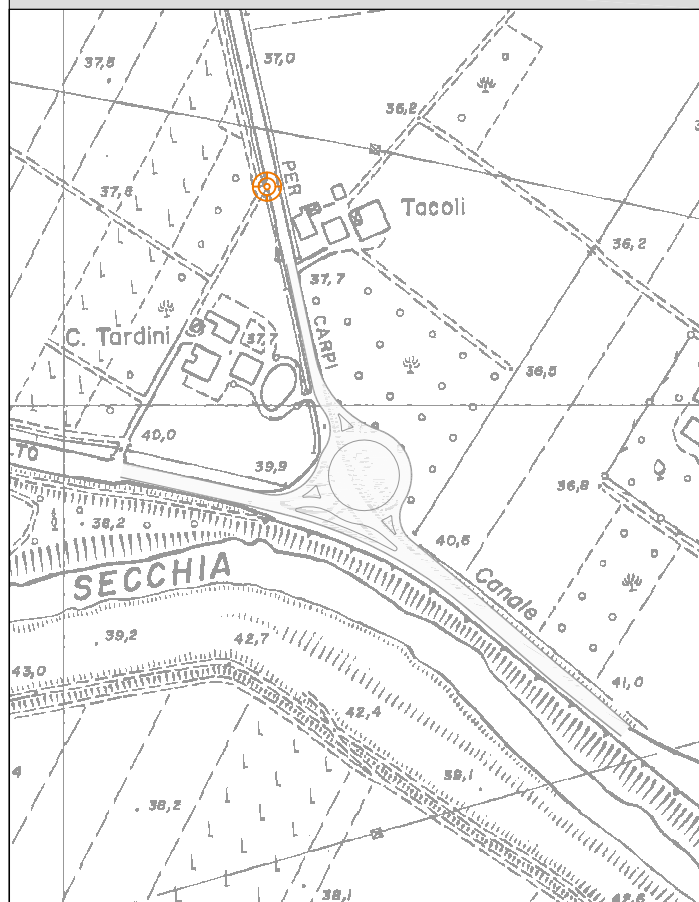
QUOTA

36.903

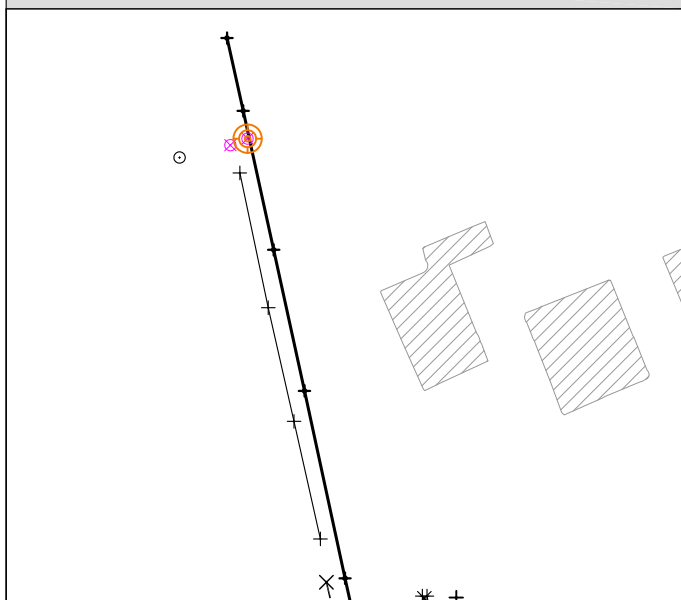
FOTOGRAFIA



C.T.R. 1:5000 (elemento 201111)



SCHIZZO MONOGRAFICO 1:1000



PLANIMETRIA CATASTALE 1:2000

